

Legende

Planung






 Baumaßnahme

Verwaltung

 Flurgrenze






Gebiete und Flächen

vorhanden

-  Wohnbaufläche
-  gemischte Baufläche
-  gewerbliche Baufläche
-  Sonderbaufläche
-  Grünfläche

Straßennetz

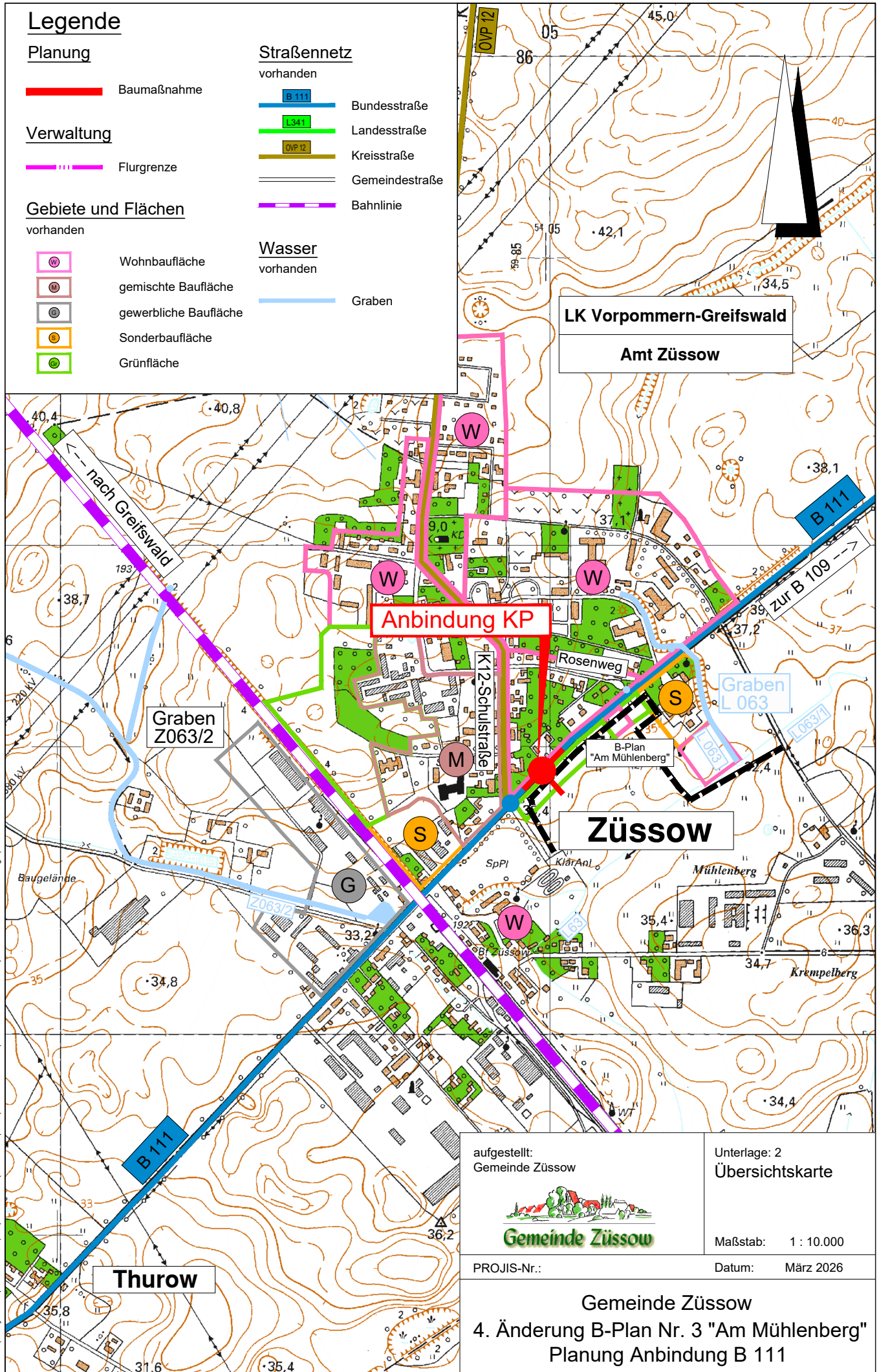
vorhanden

-  Bundesstraße
-  Landesstraße
-  Kreisstraße
-  Gemeindestraße
-  Bahnlinie

Wasser

vorhanden

-  Graben



M:\Projekte\Baukonzept\223024_Plaene\SB\03_Entwurf\02_Ueb_Karte\02_Ueb_Karte.dwg\Plot

aufgestellt:
Gemeinde Züssow



Unterlage: 2
Übersichtskarte

Maßstab: 1 : 10.000

PROJIS-Nr.:

Datum: März 2026

Gemeinde Züssow
4. Änderung B-Plan Nr. 3 "Am Mühlenberg"
Planung Anbindung B 111